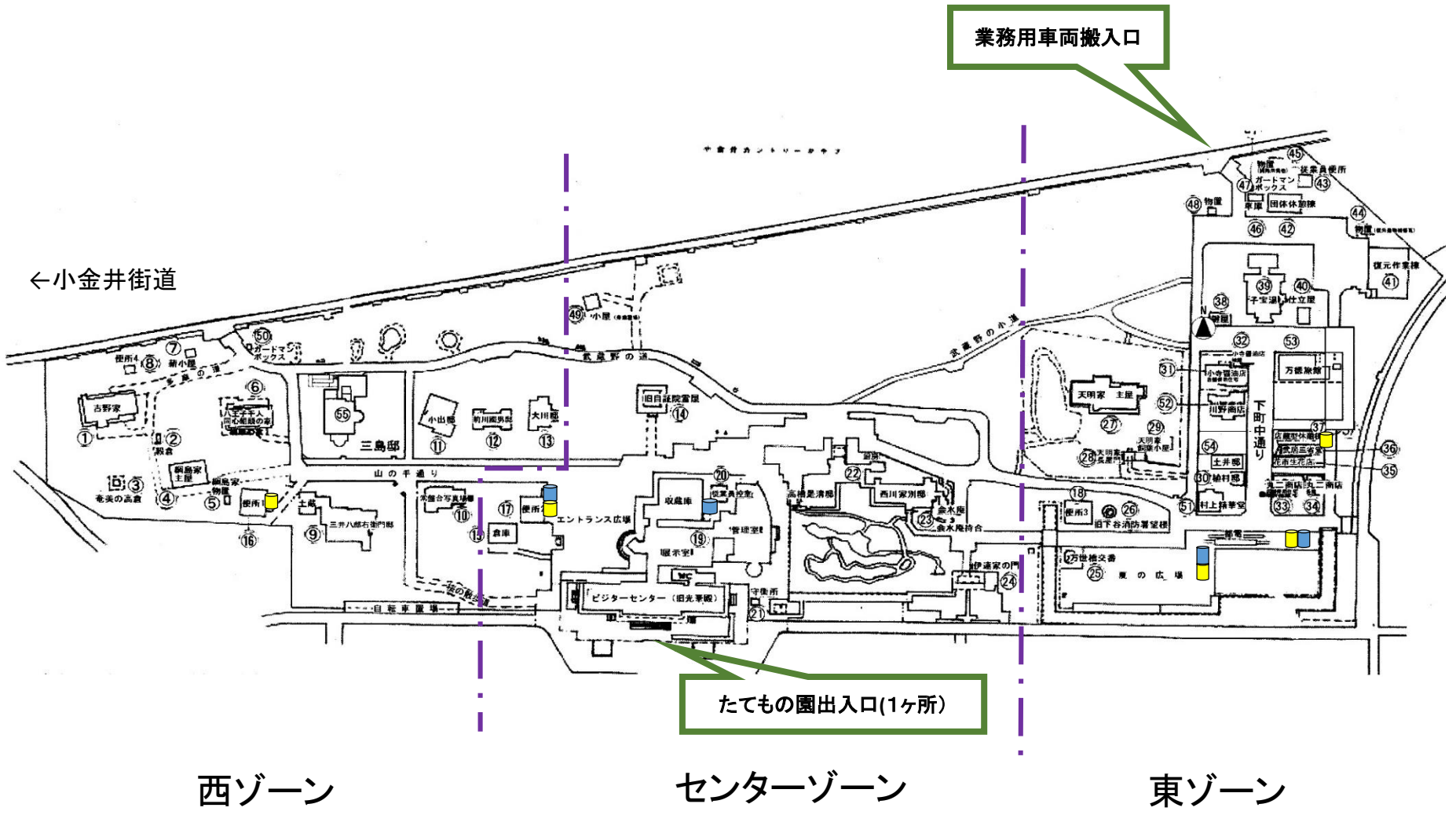


参考図面 ① 江戸東京たてもの園全体図



←小金井街道

業務用車両搬入口

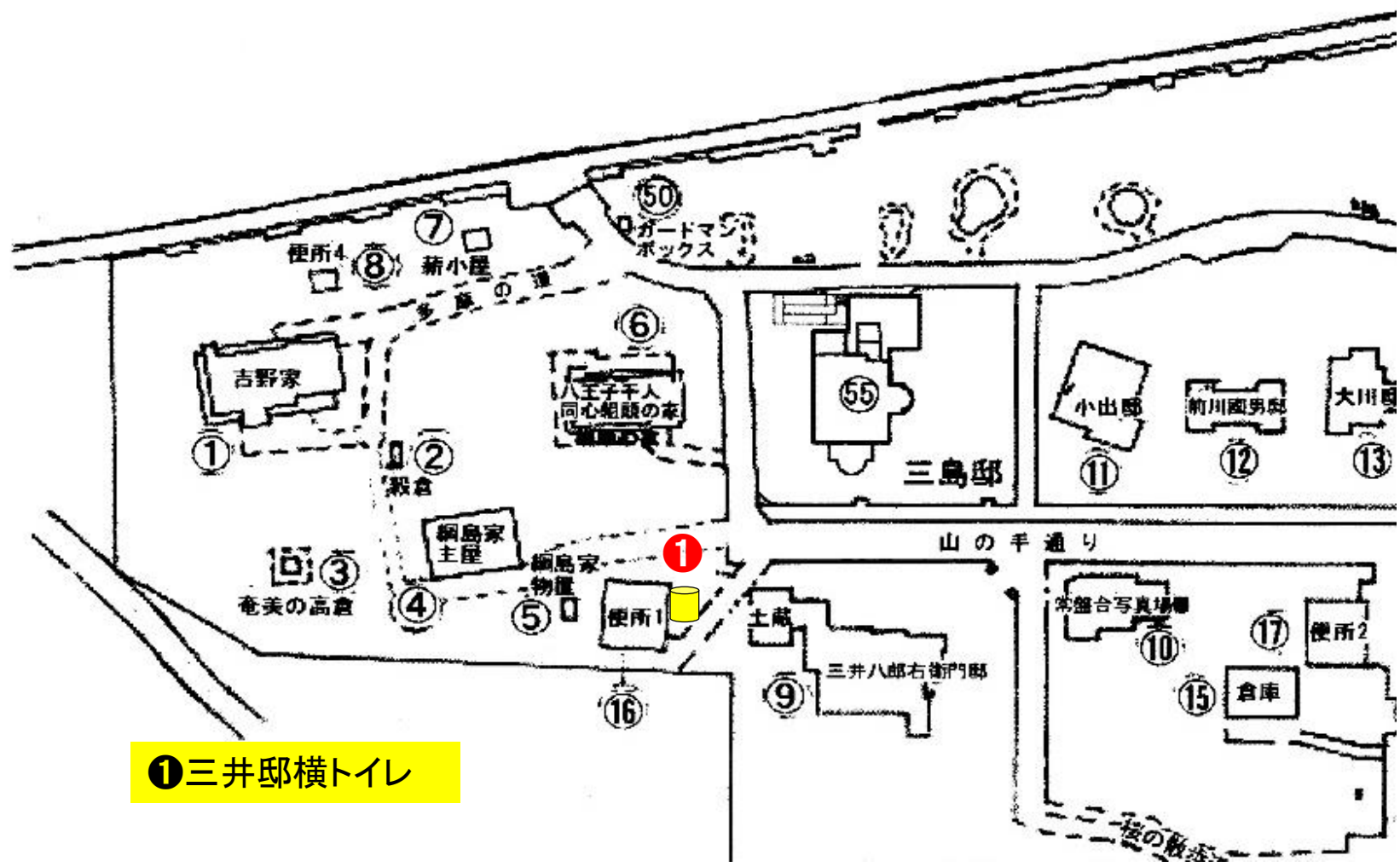
たてもの園出入口(1ヶ所)

西ゾーン

センターゾーン

東ゾーン

参考図面② 西ゾーン



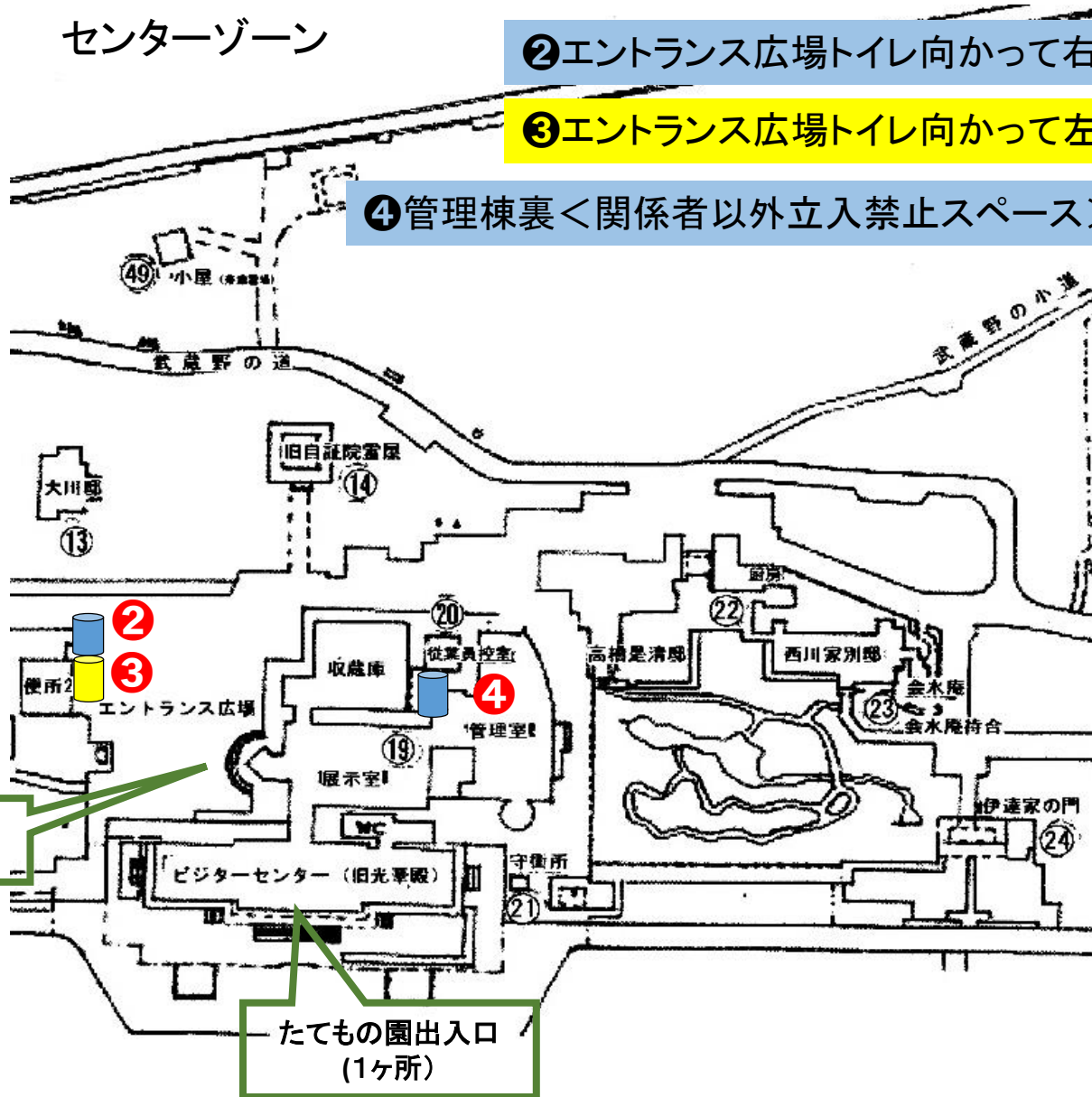
①三井邸横トイレ

参考図面 ③ センターゾーン

② エントランス広場トイレ向かって右(屋外)

③ エントランス広場トイレ向かって左(屋外)

④ 管理棟裏<関係者以外立入禁止スペース>(屋外)



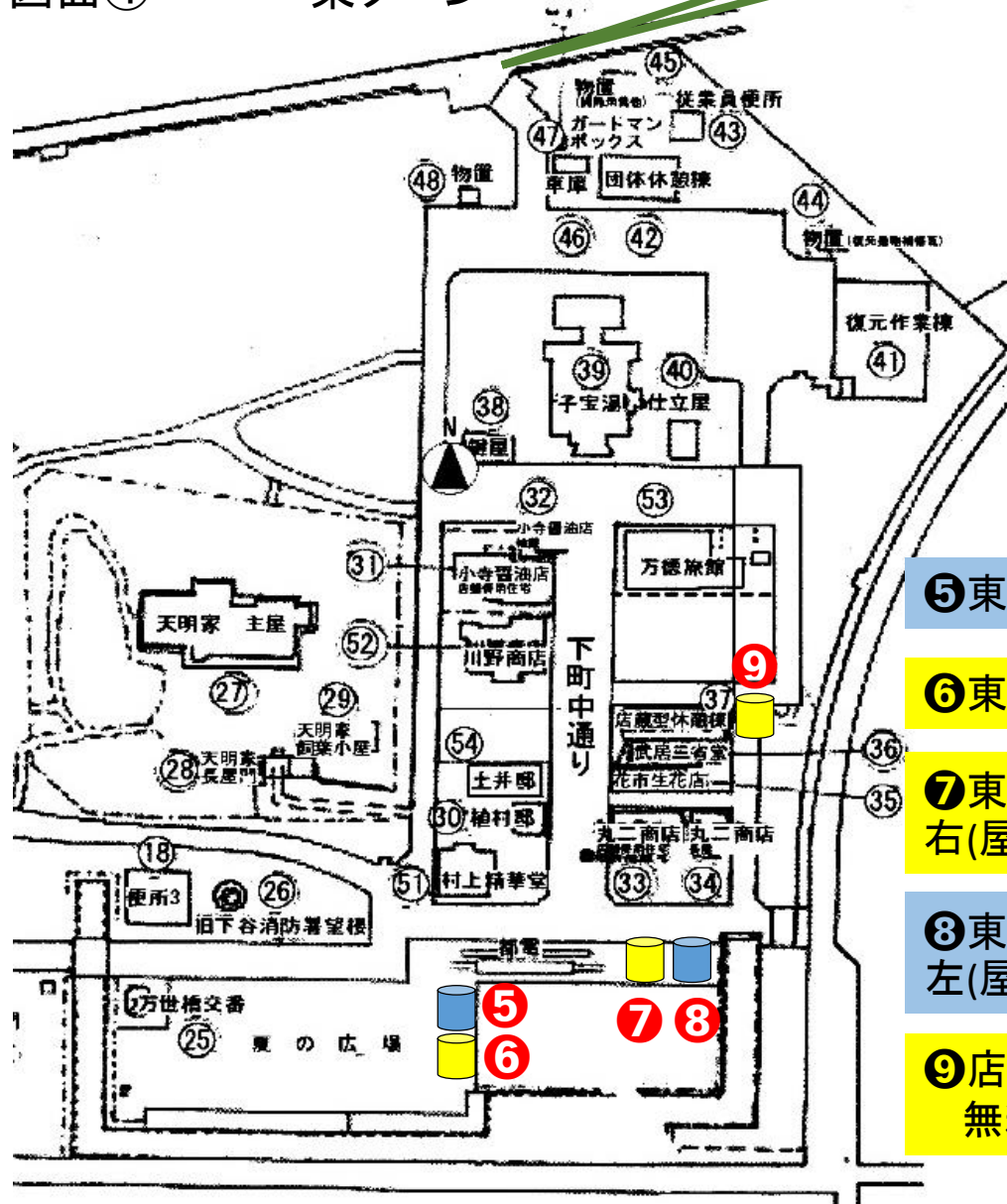
野外展示への出入口
(1ヶ所)

たてももの園出入口
(1ヶ所)

業務用車両搬入口

参考図面④

東ゾーン



⑤東の広場案内板横向かって左(屋外)

⑥東の広場案内板横向かって右(屋外)

⑦東門<常時閉鎖>そば 向かって右(屋外)

⑧東門<常時閉鎖>そば 向かって左(屋外)

⑨店蔵型休憩棟1階
無料休憩スペース(屋内)